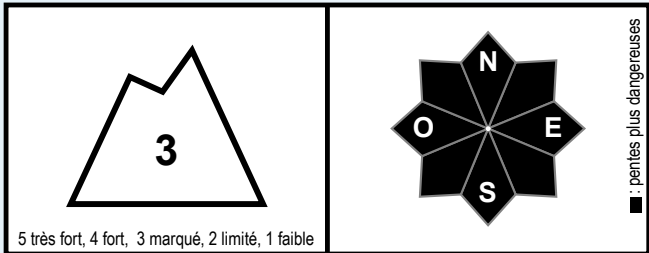


(Valable en dehors des pistes balisées et ouvertes)

## ESTIMATION DU RISQUE JUSQU'AU SAMEDI 22 DÉCEMBRE 2018 AU SOIR

Risque marqué.



**Départs spontanés** : Nb avalanches de lourde cette nuit, plaques de fond samedi.

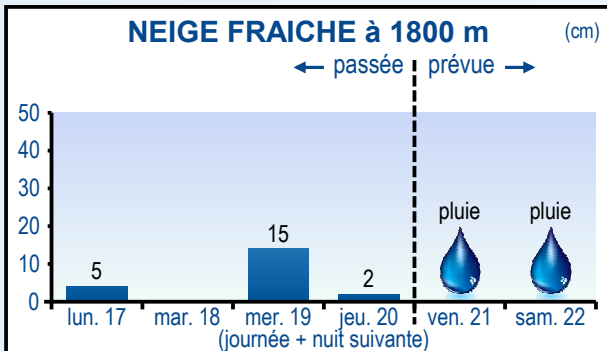
**Déclenchements skieurs** : Dans la neige pourrie.. Nouvelles plaques >2400 m.

## STABILITE DU MANTEAU NEIGEUX

Forte humidification du manteau neigeux en-dessous de 2200/2400 m avec la pluie. Lourd et humide jusqu'au plus hauts sommets, 40 cm de neige ventée, au-dessus 2500 m.

**Départs spontanés** : Cette nuit (vendredi à samedi), importante activité avalancheuse en-dessous de 2200/2400 m avec la pluie. De nombreuses avalanches de lourde sont attendues, mais la plupart, de tailles limitées, s'arrêtant au pied des pentes. (glissement de talus en autre). Toutefois, quelques unes pourraient être de grande taille et aller un peu plus loin. Sinon, au-dessus de 2400 m, quelques ruptures de plaque en neige humide sont possibles. On ne peut exclure un départ au sol. Samedi, plus beaucoup d'activité avalancheuse, si ce n'est quelques départs de plaque de fond.

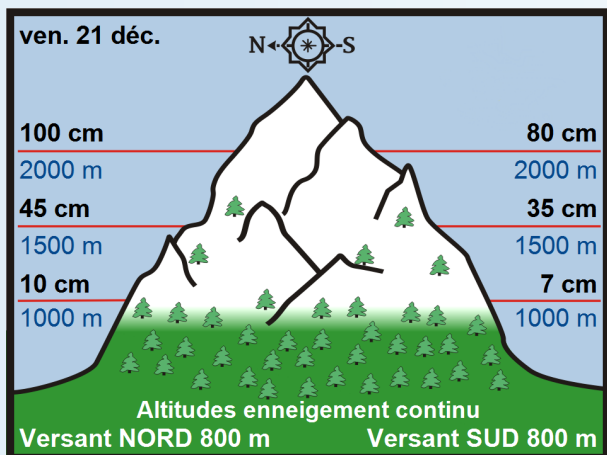
**Déclenchement skieur** : En dessous de 2200/2400 m, possibilité de provoquer des coulées voire des avalanches de lourde en pentes raide... (neige pourrie). Au-dessus de 2400 m, présence de nouvelles plaques ou accumulations fragiles.



## APERÇU METEO

	nuit	samedi 22 déc. matin	après-midi
pluie-neige	2500 m	2000 m	2000 m
iso 0°C	2700 m	2200 m	2200 m
vent 2000 m	↗ 50 km/h	↗ 50 km/h	→ 50 km/h
vent 2500 m	→ 70 km/h	→ 70 km/h	→ 70 km/h

## EPAISSEUR DE NEIGE HORS-PISTE



## QUALITE DE LA NEIGE

... neige pourrie en dessous de 2200 m, lourd au moins jusqu'à 2500 m... bref pas bon !

Sinon peu de neige en-dessous de 1500 m, et il faudra sans doute monter au-dessus de 1600/1800 m pour avoir un enneigement correct.

## TENDANCE ULTERIEURE DU RISQUE

dimanche 23



lundi 24



BULLETIN NEIGE ET AVALANCHES

08 92 68 10 20 Service 0,35€/min + prix appel

Bulletin rédigé par Météo-France avec la contribution des observateurs du réseau nivo-météorologique. Partenariat : ANSM (Maires de Stations de Montagne), DSF (Domaines Skiabiles de France), ADSP (Directeurs de Pistes et de la Sécurité des Stations de Sports d'Hiver) et autres acteurs de la montagne.

CENTRE METEOROLOGIQUE DES ALPES DU NORD

Courriel : alpes-du-nord@meteo.fr / Tel : / Fax :

Elaboré le  
21-12-2018 à 16h leg.